



INFORMATIONS

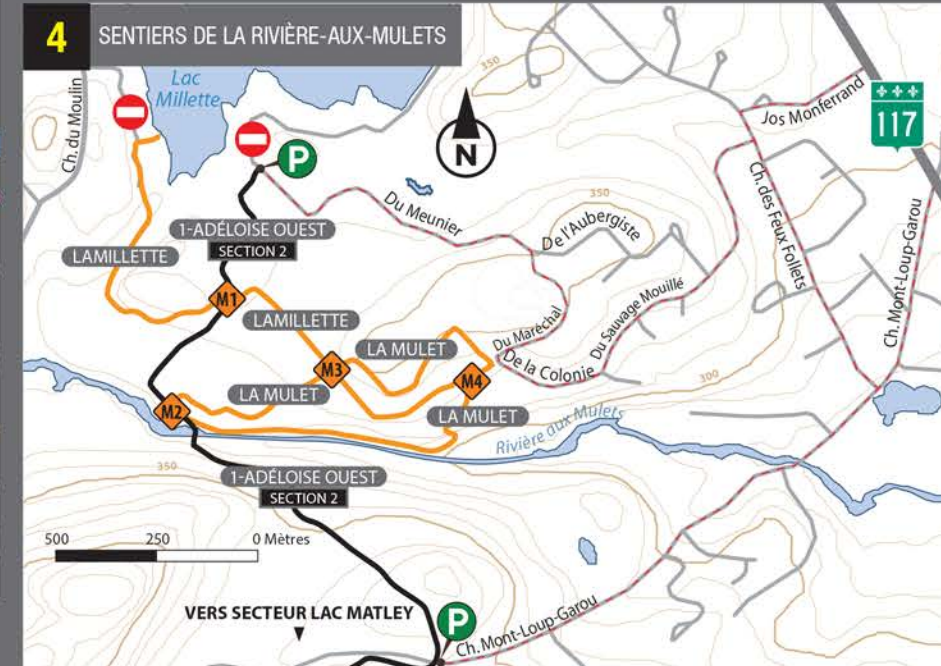
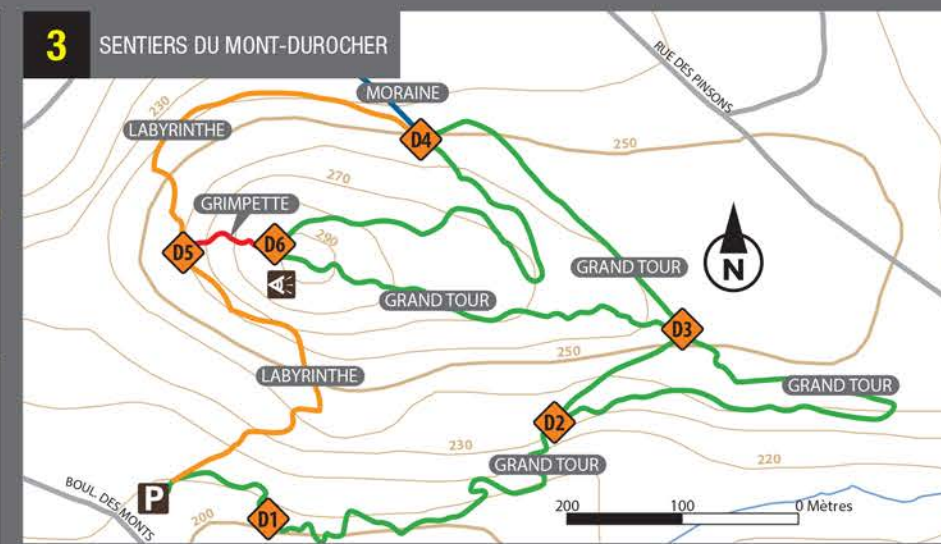
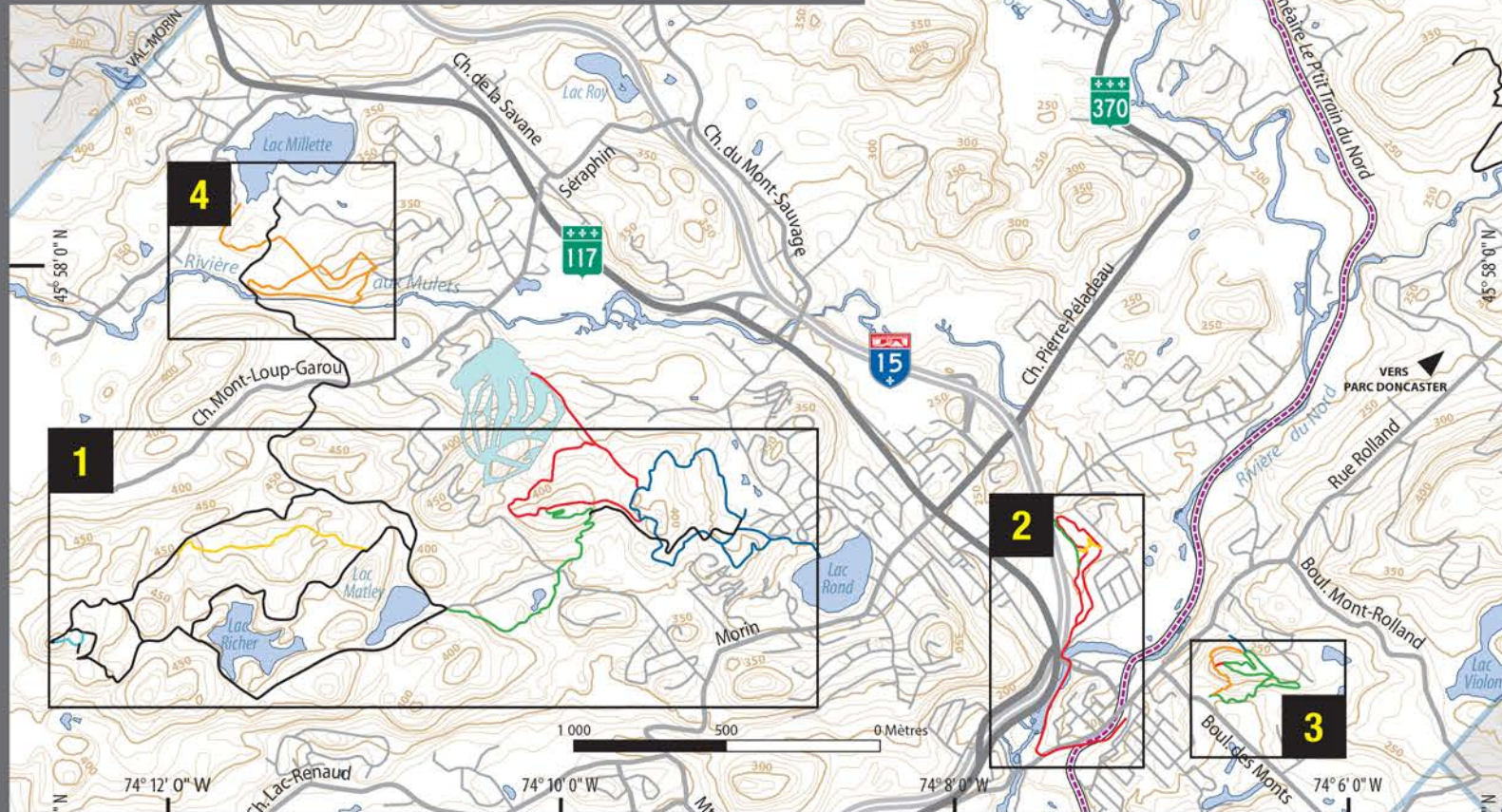
450 229-2921, poste 300 (semaine) ou pleinairsteadele.com

Autre réseau de sentiers de randonnée (\$) à Sainte-Adèle :
 - Parc de la rivière Doncaster
 4675, ch. de la Doncaster
 Sainte-Adèle 450 229-6686
 parcdoncaster.com

Marche hivernale :
 - Lac Rond: boucle d'environ 1 km
 - Parc de la rivière Doncaster (\$) :
 2 km entretenus mécaniquement



CARTE DES SENTIERS PÉDESTRES



LÉGENDE DES SENTIERS

■	1 Adéloïse ouest (section 1)	35 minutes	1,5 km
■	1 Adéloïse ouest (section 2)	100 minutes	4,1 km
■	12 Alexis	35 minutes	1,6 km
■	Coq	30 minutes	1,4 km
■	Gare	30 minutes	1,6 km
■	Gallus	20 minutes	1,0 km
■	Geai-bleu	70 minutes	2,9 km
■	15 Grand Jaune	70 minutes	2,8 km
■	Grand tour	70 minutes	2,4 km
■	Green	15 minutes	0,6 km
■	Grimpette	10 minutes	160 m
■	Golf	45 minutes	2,1 km
■	Labyrinthe	40 minutes	0,9 km
■	La Millette	40 minutes	1,8 km
■	La Mulet	45 minutes	2,1 km
■	11 Loup-Garou	115 minutes	4,6 km
■	Mésange	55 minutes	2,3 km
■	Moraine	4 minutes	0,2 km
■	Normale 3	10 minutes	0,3 km
■	Ouaouaron	8 minutes	0,3 km
■	Poirier	30 minutes	1,4 km
■	Rouge-gorge	55 minutes	2,3 km